



REGIONE DEL VENETO

Unità Organizzativa Genio Civile Vicenza

AVVISO

OGGETTO: Percorso ciclopedonale "Bacchiglione" tratto Veggiano-Montegalda.

Lavori di mitigazione del rischio idrogeologico mediante rialzo e ringrosso dell'argine sx del fiume Bacchiglione nel tratto compreso tra il ponte di Montegalda e via Braghetto in località Santa Maria di Veggiano – **Stralcio A**.

=====

Si informa che a partire dal **08 luglio 2019 e fino al 31 agosto 2019**, salvo eventuali proroghe, per consentire la realizzazione dei lavori in oggetto indicati, il tratto di argine sinistro del fiume Bacchiglione compreso tra il ponte di Montegalda e la rampa di collegamento con Via Borgo S. Maria in loc. Santa Maria di Veggiano (vedi ortofoto allegata) **sara' intercluso al passaggio di ciclisti e persone in genere**, ad esclusione dei proprietari frontisti che devono accedere con i mezzi agricoli ai terreni golenali.

Durante tale periodo i ciclisti e le persone in genere per arrivare al ponte di Montegalda potranno utilizzare i percorsi alternativi indicati nell'allegata ortofoto.

1° percorso su strada: dalla rampa arginale (0) prendere Via Borgo Santa Maria (1) fino all'incrocio con la S.P. 51 (2); svoltare a sx su S.P. n. 20 - Via Montegalda fino all'incrocio con la S.P. n. 21 – Via Cattaneo (3); proseguire su S.P. n. 20 fino alla rotonda di Montegalda; prendere la 2° uscita fino al ponte di Montegalda (4).

2° percorso su argine: dalla rampa arginale (0) prendere Via Braghetto (1) una volta superato il fiume Bacchiglione girare a destra (2) e percorrere l'argine dx in territorio comunale di Cervarese Santa Croce e di Montegaldella fino alla rotonda sulla S.P. n. 21 (3); prendere la 1° uscita, superare il ponte sul fiume e si arriva a Montegalda (4).

Area Tutela e Sviluppo del Territorio
Direzione Operativa

Unità Organizzativa Genio Civile Vicenza





Contrà Mure S. Rocco 51 – Vicenza Tel. 0444337811 – Fax 0444337867
e-mail: geniocivilevi@regione.veneto.it PEC: geniocivilevi@pec.regione.veneto.it





ortofoto

LEGENDA

-  tratto di argine sx Bacchiglione interessato dai lavori e intercluso al passaggio ciclisti e persone
-  ubicazione transenne ad interclusione sommità arginale sx Bacchiglione
-  1° percorso su strada
-  2° percorso su argine dx Bacchiglione



Area Tutela e Sviluppo del Territorio
 Direzione Operativa
 Unità Organizzativa Genio Civile Vicenza
 Contrà Mure S. Rocco 51 – Vicenza Tel. 0444337811 – Fax 0444337867
 e-mail: geniocivilevi@regione.veneto.it PEC: geniocivilevi@pec.regione.veneto.it